

LA STATION DE COMPTAGE

Depuis sa mise en place en 1990, la station de comptage des poissons migrateurs de Ségrie-Fontaine a pour rôle de permettre le suivi des différentes migrations piscicoles survenant sur la Rouvre. On a ainsi une idée qualitative et quantitative des poissons présents dans le milieu.

À ce jour, 27 espèces ont été capturées, les plus fréquentes étant la Truite fario et l'Anguille.

Les deux saisons les plus favorables aux observations sont :

- le printemps, du début mars à la fin mai, avec la dévalaison des truitelles ;

- l'automne avec, d'une part, la dévalaison des géniteurs d'anguilles en septembre - octobre, et, d'autre part, la montaison des géniteurs de Salmonidés entre octobre et décembre.



le poisson est endormi,

mesuré,

Saumon (bécard) pris sur la Rouvre

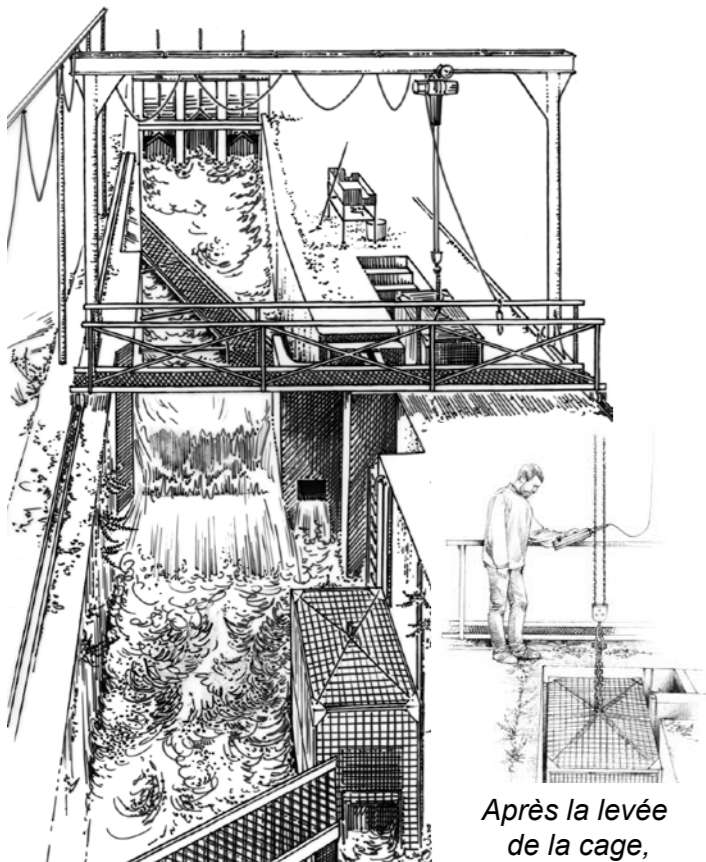


et relâché.

En 1981, un programme de restauration a été lancé sur l'Orne et ses affluents afin de permettre la remontée de poissons migrateurs comme le Saumon et la Truite de mer.


Néanmoins, l'équipement d'un obstacle avec une passe à poissons ne compense jamais en totalité les dommages causés aux migrateurs (ennoiment de zones de frayères ou de production, dégradation de la qualité de l'eau, retard...).

C'est pourquoi l'Agence de l'Eau «Seine-Normandie» a décidé de doubler son taux d'aide aux effacements de barrages, soit 80 % au lieu de 40 % pour leur équipement.



Après la levée de la cage,

L'ANGUILLE, UN POISSON QUI VAUT LE DÉTOUR...



- 1 - Anguilles
- 2 - Civelles 3 - Chevesne
- 4 - Vandoise 5 - Larve de libellule
- 6 - Gerris 7 - Petite nymphe au corps de feu 8 - Notonectes 9 Caloptéryx éclatant 10 - Troglodyte 11 - Potamot 12 - Renoncule flottante 13 - Nénuphar jaune 14 - Baldingère 15 - Liseron des haies 16 - Reine des prés

Là, une part reste vivre en eau saumâtre (les mâles généralement) alors que le reste colonise les eaux douces françaises.

Elles y demeurent pour une période variant de 8 à 12 ans pour les mâles, et de 12 à 18 ans pour les femelles, avant de regagner l'endroit qui les a vu naître : un cycle étonnant pour cette espèce catadrome qui, à l'inverse du Saumon (poisson anadrome), grossit en rivière et va se reproduire en mer.


Les mâles dépassent rarement la taille de 40 cm alors que les femelles peuvent atteindre le mètre.

La zone à Truite, ou zone «lotique», correspond, de manière simple, aux secteurs de rivières dites «courantes» (1ère catégorie piscicole).

L'eau, généralement claire (hors période de crue) et fraîche ($t < 20^{\circ}\text{C}$) s'écoule sur des fonds minéraux constitués principalement de sables, de graviers et de galets.

La pente, importante, la présence de pierres et de rochers, donnent naissance à de multiples turbulences qui contribuent à une bonne oxygénation de l'eau.

LA ROUVRE, UNE RIVIÈRE À TRUITES



- 1 - Truites 2 - Truitelles
- 3 - Larves de Perles 4 - Chabot
- 5 - Vairons 6 - Mulette 7 - Musaraigne aquatique 8 - Caloptéryx vierge 9 - Martin-Pêcheur 10 - Bergeronnette des ruisseaux 11 - Ephémères 12 - Aesche paisible 13 - Mousses et Hépatiques 14 - Fougère femelle 15 - Aulnaie-frênaie 16 - Viorne obier 17 - Laïche pendante 18 - Canche cespiteuse

C'est dans ce milieu que vivent les espèces piscicoles les plus exigeantes : Truite fario, Vairon, Chabot, Lamproie de planer et Loche franche... En berge, la présence d'insectes ailés comme les Perles atteste également de l'intégrité du milieu.

PÊCHE sur la ROUVRE

L'AAPPMA «LA FLÉRIENNE»

Créée en 1901, la Flérienne est non seulement la plus ancienne Association de pêche du département de l'Orne, mais aussi l'une des plus importantes : en effet, sur les 400 kilomètres de berge de son parcours, elle rassemble un nombre de pêcheurs supérieur à 1000.

Les principaux cours d'eau de son territoire géographique sont : la Varenne, la Rouvre, l'Égrenne et le Noireau.

LES NUMÉROS UTILES...

Pour tous renseignements

CPIE des Collines Normandes (Maison de la Rivière), accompagnateur pêche G. EVEN : 02 33 62 34 65
La Flérienne, Président M. AVICE : 02 33 65 18 70
Fédération de l'Orne pour la Pêche et la Protection des Milieux Aquatiques : 02 33 26 10 66
Agence de l'Eau Seine-Normandie : 02 31 46 20 20

En cas de pollution

Conseil Supérieur de la Pêche : 02 33 35 08 99
DDAF de l'Orne : 02 33 32 50 47
Garde rivière Rouvre C. BEAUMONT : 02 33 96 28 25

Pour acheter un permis de pêche

Bar le Mouillotin à Ségrie-Fontaine : 02 33 66 26 35
Restaurant le Lion d'Or à Athis : 02 33 66 42 13

Magasin de pêche

Normandie-Pêche à Flers : 02 33 66 29 45

Dépliant financé par le CPIE des Collines Normandes et l'Agence de l'Eau «Seine-Normandie».
Réalisé avec la collaboration de la Fédération de pêche de l'Orne, de l'AAPPMA la Flérienne et de G. Even.
Illustrations : C. Felloni ; carte : M. Charozé ; photographies : G. Houdou, C. E. Labadille, A. Richard, B. Potel.
Conception : X. Brosse, C.E. Labadille, B. Potel.

The map shows the Flérienne river system with several key locations and features:

- Landmarks and Villages:** Barrage de St-Philbert, le Mesnil-Villement, St-Philbert-sur-Orne, la Roche d'Oëtre, Bréel, Pont-des-Vers, Rouvrou, Ségrie-Fontaine, Maison de la Rivière, Notre-Dame-du-Rocher, le Pont-Huan, le Moulin de Taillebois, Ste-Honorine-la-Guillaume, les Tourailles, Cramenil, le Moulin de Ste-Honorine, Carneille, Durcet.
- Directions:** vers Falaise, vers le lac de Rabodanges, vers la Forêt-Auvray, vers Pont-d'Ouilly, vers Ménil-Hubert-sur-Orne et Pont-d'Ouilly, vers Taillebois, vers la Carneille.
- Infrastructure:** D.329, D.224, D.15.
- Accessibility:** A wheelchair icon is shown near the Maison de la Rivière, with the text "La Maison du Paysage et son parcours tout public".
- Fishing Spots:** A green arrow points to a "Secteur de pêche accessible tout public" near Bréel.
- Photographs:** Several inset photos show a trout in a stream, a person fishing, and a close-up of a trout being held.

LA ROUVRE

La Rouvre, pour la majeure partie de son cours aval, correspond bien au secteur à Truite décrit précédemment. Peut-être plus encore... La pente remarquable, le lit rocheux parsemé d'énormes blocs de granite, les gorges profondément encaissées donnent à ce cours d'eau torrentiel une allure «montagnarde» et sportive qui exigent du pêcheur une technique éprouvée !

Bienvenue donc en Suisse-Normande... Et si, en fin de pêche, le retour glorieux n'est pas toujours assuré, en revanche, le dépaysement aura bien été au rendez-vous !

Les trois parcours proposés ici sont loin d'être les seuls et il en existe quantité d'autres. Néanmoins, ils sont représentatifs des sites où, pêcheurs débutants comme confirmés, peuvent pratiquer leur loisir dans un cadre magnifique et en toute légalité...